N° PAP-04194-2026

Il presente atto viene affisso all'Albo Pretorio on-line dal 25/11/2026 al 10/12/2026

L'incaricato della pubblicazione GIUSEPPINA STENDARDO

Comune di Afragola

Città metropolitana di Napoli

ORGANI ISTITUZIONALI

Ordinanza Sindacale N°: 64/2026

Sindaco: GENNARO GIUSTINO

OGGETTO: Ordinanza di chiusura delle scuole pubbliche e private di ogni ordine e grado sul territorio comunale, del cimitero comunale, della villa comunale e della pinetina S. Antonio.

Documento di Consultazione

Firmato da: GIUSTINO GENNARO
Data : 25/11/2026 14:34:53
Issuer : Namirial EU Qualified CA

IL SINDACO

Premesso che

in data 25/11/2026, alle ore 10:05, la Sala Operativa Regionale Unificata (S.O.R.U.) di Protezione Civile della Regione Campania ha diramato “l’Avviso Regionale di Allerta Meteo-Idrogeologica e Idraulica n. 101/2026” valido dalle ore 14:00 di mercoledì 25 novembre 2026, fino alle ore 14:00 di giovedì 26 novembre 2026”, con indicazione che nella zona di allerta 1 si prevede un rischio idrogeologico diffuso e idraulico localizzato - Codice Arancione (fase operativa moderata);
Nelle ultime ore, le competenti autorità hanno sottolineato che tali fenomeni comportano un elevato rischio di allagamenti di locali interrati e di quelli a pian terreno; scorrimento superficiale delle acque nelle strade e possibili fenomeni di rigurgito delle acque piovane con tracimazione e coinvolgimento delle aree urbane depresse con conseguenti possibili pregiudizi per la sicurezza della popolazione e la viabilità urbana.
Va, inoltre, rilevato che la situazione potrebbe rappresentare un pericolo per le scolaresche e per i docenti, in considerazione degli spostamenti verso e dagli istituti scolastici.
Rilevato, quindi, che il peggioramento delle condizioni meteorologiche, con rovesci di forte intensità, potrebbero determinare disagio alla transitabilità e alla circolazione delle strade;
Considerato, che al fine di prevenire disagi e/o situazioni di pericolo, si ritiene opportuno disporre dalle ore 14:00 di mercoledì 25 novembre 2026 e fino alle ore 14:00 di giovedì 26 novembre 2026:

- la chiusura delle scuole pubbliche e private di ogni ordine e grado insistenti sul territorio comunale;
- la chiusura del cimitero comunale.
- la chiusura della villa comunale e della pinetina comunale “Sant’Antonio”;

Dato atto, pertanto, che l’adozione della presente ordinanza contingibile ed urgente è finalizzata a prevenire gravi pericoli che minacciano l’incolumità dei cittadini;
Visto l'art. 50 del D.Lgs. n. 267/2000

ss.mm.ii.

Visto il D.Lgs. n. 1/2018;

Considerato, altresì, che la decisione di disporre la chiusura delle istituzioni scolastiche di ogni ordine e grado trova ulteriore fondamento negli eventi meteorologici avversi che hanno già interessato, in precedenti circostanze, il territorio comunale, determinando significative criticità, disagi alla circolazione e situazioni di potenziale pericolo per la pubblica e privata incolumità; che tali precedenti impongono, in presenza di nuove condizioni meteorologiche avverse, l'adozione di misure preventive e prudenziali, anche al fine di scongiurare il ripetersi delle predette criticità e di garantire la sicurezza dell'intera cittadinanza, in ossequio al principio di massima precauzione e tutela della pubblica incolumità.

ORDINA

Documento di Consultazione

la chiusura, dalle ore 14:00 di mercoledì 25 novembre 2026 e fino alle ore 14:00 di giovedì 26 novembre 2026, delle scuole di ogni ordine e grado, statali e paritarie, del Cimitero, della villa comunale, della villetta Sant'Antonio.

Al Dirigente del Settore Lavori pubblici del Comune di Afragola il compito di attuare attività di monitoraggio su eventuali criticità che dovessero verificarsi sulle strutture scolastiche e sulle aree pubbliche di competenza. In particolare di assicurare un controllo specifico su tutto il patrimonio comunale e sulle strade comunali per prevenire e mitigare possibili danni e/o pericoli, garantendo la tutela della pubblica e privata incolumità;

al **Comando di Polizia Municipale** di prestare la massima attenzione per gli adempimenti di competenza e per agevolare la viabilità.

INVITA

Tutti i cittadini a limitare gli spostamenti non strettamente necessari, a salvaguardia della pubblica incolumità. ad attenersi alle norme comportamentali di prudenza e cautela previste in caso di avviso di allerta meteo per avverse condizioni metereologiche, visto l'Avviso Regionale della Protezione Civile soprarichiamato.

AVVERTE

Avverso il presente provvedimento può essere proposto ricorso amministrativo al Tribunale Amministrativo della Campania entro 60 giorni o, in alternativa, ricorso straordinario al Presidente della Repubblica, entro il termine di 120 giorni ai sensi del C.P.A

DISPONE

che copia della presente Ordinanza sia pubblicata all'Albo Pretorio e venga notificata a tutti i Dirigenti scolastici del territorio del Comune di Afragola, al Dirigente Servizio pubblica Istruzione, al Dirigente del Settore LL.PP., all'Ufficio Scolastico Regionale per la Campania, alla Prefettura di Napoli e tutti gli organi di Polizia presenti sul territorio;

che copia della presente Ordinanza sia trasmessa al C.O.C.

IL SINDACO
Dott. Gennaro Giustino

Documento di Consultazione

Firmato da: GIUSTINO GENNARO
Data : 25/11/2026 14:34:54
Issuer : Namirial EU Qualified CA

REGIONE CAMPANIA
Direzione Generale Protezione Civile e Uffici Territoriali del Genio Civile
CENTRO FUNZIONALE DECENTRATO (d.p.G.r.C. n. 32/2019)
protezionecivile.centrofunzionale@regione.campania.it

AVVISO DI ALLERTA METEO-IDROGEOLOGICA E IDRAULICA REGIONE CAMPANIA

(Rif.to: DD.P.G.R.C. n. 299/2005 e n. 49/2014; Circolare C.D.P.C. n. 7117/2016; D.P.G.R. n. 245/2017)

AVVISO N. 101 / 2026		Ora	Giorno		Mese	Anno
	Emesso alle	10:05	MERCOLEDÌ	25	11	2026
	Valido da	14:00	MERCOLEDÌ	25	11	2026
	Valido fino a	14:00	GIOVEDÌ	26	11	2026

Visto il Bollettino di Vigilanza Meteorologica Nazionale del Dipartimento della Protezione Civile e il Bollettino Meteorologico Regionale, con riferimento al vigente sistema di allertamento regionale, adeguato con D.P.G.R. n. 245/2017 alle indicazioni operative del Capo Dipartimento della Protezione Civile di cui alla circolare prot. n. 7117/2016,

IL CENTRO FUNZIONALE DECENTRATO DELLA CAMPANIA EMETTE IL/I SEGUENTE/I:

ZONA	AVVISO METEO – Fenomeni Rilevanti	AVVISO DI CRITICITÀ IDROGEO – Livello di ALLERTA (Livello di criticità)	Tipologia di Rischio	Principali Scenari di Evento ed Effetti al Suolo
1	Precipitazioni sparse o diffuse, anche a carattere di rovescio o temporale, localmente di moderata o forte intensità, in attenuazione nella mattinata di domani. Venti temporaneamente forti sud-occidentali con locali raffiche, soprattutto in serata. Mare agitato con possibili mareggiate lungo le coste esposte ai venti dalla sera.	ARANCIONE	Idrogeologico Diffuso e Idraulico Localizzato	- Instabilità di versante, localmente anche profonda, frane superficiali e colate rapide di detriti o di fango; - Significativi ruscellamenti superficiali, anche con trasporto di materiale, possibili voragini per fenomeni di erosione; - Allagamenti di locali interrati e di quelli a pian terreno; - Innalzamento dei livelli idrometrici dei corsi d'acqua, con fenomeni di inondazione delle aree limitrofe, anche per effetto di criticità locali (tombature, restringimenti, occlusioni); - Scorrimento superficiale delle acque nelle strade e possibili fenomeni di rigurgito delle acque piovane con tracimazione e coinvolgimento delle aree urbane depresse; - Possibili fenomeni franosi e possibili cadute massi per condizioni idrogeologiche fragili.
2	Precipitazioni sparse o diffuse, anche a carattere di rovescio o temporale, localmente di moderata o forte intensità, in attenuazione nella mattinata di domani. Venti temporaneamente forti sud-occidentali con locali raffiche, soprattutto in serata.	ARANCIONE	Idrogeologico Diffuso e Idraulico Localizzato	- Instabilità di versante, localmente anche profonda, frane superficiali e colate rapide di detriti o di fango; - Significativi ruscellamenti superficiali, anche con trasporto di materiale, possibili voragini per fenomeni di erosione; - Allagamenti di locali interrati e di quelli a pian terreno; - Innalzamento dei livelli idrometrici dei corsi d'acqua, con fenomeni di inondazione delle aree limitrofe, anche per effetto di criticità locali (tombature, restringimenti, occlusioni); - Scorrimento superficiale delle acque nelle strade e possibili fenomeni di rigurgito delle acque piovane con tracimazione e coinvolgimento delle aree urbane depresse; - Possibili fenomeni franosi e possibili cadute massi per condizioni idrogeologiche fragili.
3	Precipitazioni sparse o diffuse, anche a carattere di rovescio o temporale, localmente di moderata o forte intensità, in attenuazione nella mattinata di domani. Venti temporaneamente forti sud-occidentali con locali raffiche, soprattutto in serata. Mare agitato con possibili mareggiate lungo le coste esposte ai venti dalla sera.	ARANCIONE	Idrogeologico Diffuso e Idraulico Localizzato	- Instabilità di versante, localmente anche profonda, frane superficiali e colate rapide di detriti o di fango; - Significativi ruscellamenti superficiali, anche con trasporto di materiale, possibili voragini per fenomeni di erosione; - Allagamenti di locali interrati e di quelli a pian terreno; - Innalzamento dei livelli idrometrici dei corsi d'acqua, con fenomeni di inondazione delle aree limitrofe, anche per effetto di criticità locali (tombature, restringimenti, occlusioni); - Scorrimento superficiale delle acque nelle strade e possibili fenomeni di rigurgito delle acque piovane con tracimazione e coinvolgimento delle aree urbane depresse; - Possibili fenomeni franosi e possibili cadute massi per condizioni idrogeologiche fragili.

Documento di Consultazione

ZONA	AVVISO METEO		AVVISO DI CRITICITÀ IDROGEO		
	Fenomeni Rilevanti		Livello di ALLERTA (Livello di criticità)	Tipologia di Rischio	Principali Scenari di Evento ed Effetti al Suolo
4	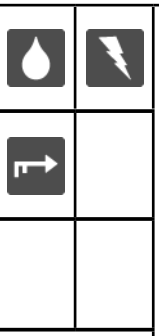	Precipitazioni sparse o diffuse, anche a carattere di rovescio o temporale, localmente di moderata o forte intensità, in attenuazione nella mattinata di domani. Venti temporaneamente forti sud-occidentali con locali raffiche, soprattutto in serata.	GIALLA	Idrogeologico Localizzato	- Ruscellamenti superficiali con possibili fenomeni di trasporto di materiale; - Possibili allagamenti di locali interrati e di quelli a pian terreno; - Scorrimento superficiale delle acque nelle sedi stradali, possibili fenomeni di rigurgito dei sistemi di smaltimento delle acque meteoriche con tracimazione e coinvolgimento delle aree depresse; - Innalzamento dei livelli idrometrici dei corsi d'acqua minori, con inondazioni delle aree limitrofe, anche per effetto di criticità locali (tombature, restringimenti, ecc); - Possibili cadute massi in più punti del territorio ed occasionali fenomeni franosi legati a condizioni idrogeologiche fragili.
5		Precipitazioni sparse o diffuse, anche a carattere di rovescio o temporale, localmente di moderata o forte intensità, in attenuazione nella mattinata di domani. Venti temporaneamente forti sud-occidentali con locali raffiche, soprattutto in serata. Mare agitato con possibili mareggiate lungo le coste esposte ai venti dalla sera.	ARANCIONE	Idrogeologico Diffuso e Idraulico Localizzato	- Instabilità di versante, localmente anche profonda, frane superficiali e colate rapide di detriti o di fango; - Significativi ruscellamenti superficiali, anche con trasporto di materiale, possibili voragini per fenomeni di erosione; - Allagamenti di locali interrati e di quelli a pian terreno; - Innalzamento dei livelli idrometrici dei corsi d'acqua, con fenomeni di inondazione delle aree limitrofe, anche per effetto di criticità locali (tombature, restringimenti, occlusioni); - Scorrimento superficiale delle acque nelle strade e possibili fenomeni di rigurgito delle acque piovane con tracimazione e coinvolgimento delle aree urbane depresse; - Possibili fenomeni franosi e possibili cadute massi per condizioni idrogeologiche fragili.
6	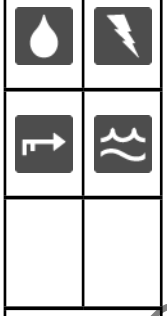	Precipitazioni sparse o diffuse, anche a carattere di rovescio o temporale, localmente di moderata o forte intensità dal tardo pomeriggio. Venti temporaneamente forti sud-occidentali con locali raffiche, soprattutto in serata. Mare agitato con possibili mareggiate lungo le coste esposte ai venti dalla sera.	ARANCIONE	Idrogeologico Diffuso	- Instabilità di versante, localmente anche profonda, frane superficiali e colate rapide di detriti o di fango; - Significativi ruscellamenti superficiali, anche con trasporto di materiale, possibili voragini per fenomeni di erosione; - Allagamenti di locali interrati e di quelli a pian terreno; - Innalzamento dei livelli idrometrici dei corsi d'acqua minori, con fenomeni di inondazione delle aree limitrofe, anche per effetto di criticità locali (tombature, restringimenti, occlusioni); - Scorrimento superficiale delle acque nelle strade e possibili fenomeni di rigurgito delle acque piovane con tracimazione e coinvolgimento delle aree urbane depresse; - Possibili fenomeni franosi e possibili cadute massi per condizioni idrogeologiche fragili.

Documento di Consultazione

ZONA	AVVISO METEO		AVVISO DI CRITICITÀ IDROGEO		
	Fenomeni Rilevanti		Livello di ALLERTA (Livello di criticità)	Tipologia di Rischio	Principali Scenari di Evento ed Effetti al Suolo
7	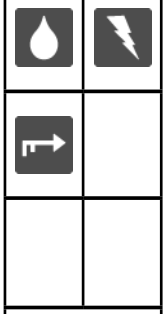	Precipitazioni sparse o diffuse, anche a carattere di rovescio o temporale, localmente di moderata intensità dal tardo pomeriggio. Venti temporaneamente forti sud-occidentali con locali raffiche, soprattutto in serata.	GIALLA	Idrogeologico Localizzato	- Ruscellamenti superficiali con possibili fenomeni di trasporto di materiale; - Possibili allagamenti di locali interrati e di quelli a pian terreno; - Scorrimento superficiale delle acque nelle sedi stradali, possibili fenomeni di rigurgito dei sistemi di smaltimento delle acque meteoriche con tracimazione e coinvolgimento delle aree depresse; - Innalzamento dei livelli idrometrici dei corsi d'acqua minori, con inondazioni delle aree limitrofe, anche per effetto di criticità locali (tombature, restringimenti, ecc); - Possibili cadute massi in più punti del territorio ed occasionali fenomeni franosi legati a condizioni idrogeologiche fragili.
8	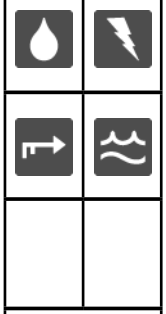	Precipitazioni sparse o diffuse, anche a carattere di rovescio o temporale, localmente di moderata o forte intensità dal tardo pomeriggio. Venti temporaneamente forti sud-occidentali con locali raffiche, soprattutto in serata. Mare agitato con possibili mareggiate lungo le coste esposte ai venti dalla sera.	ARANCIONE	Idrogeologico Diffuso	- Instabilità di versante, localmente anche profonda, frane superficiali e colate rapide di detriti o di fango; - Significativi ruscellamenti superficiali, anche con trasporto di materiale, possibili voragini per fenomeni di erosione; - Allagamenti di locali interrati e di quelli a pian terreno; - Innalzamento dei livelli idrometrici dei corsi d'acqua minori, con fenomeni di inondazione delle aree limitrofe, anche per effetto di criticità locali (tombature, restringimenti, occlusioni); - Scorrimento superficiale delle acque nelle strade e possibili fenomeni di rigurgito delle acque piovane con tracimazione e coinvolgimento delle aree urbane depresse; - Possibili fenomeni franosi e possibili cadute massi per condizioni idrogeologiche fragili.

Documento di Consultazione

Legenda Simboli:



Legenda Zone di allerta meteo:

Zona 1: Piana campana, Napoli, Isole, Area Vesuviana; **Zona 2**: Alto Volturno e Matese; **Zona 3**: Penisola sorrentino-amalfitana, Monti di Sarno e Monti Picentini; **Zona 4**: Alta Irpinia e Sannio; **Zona 5**: Tusciano e Alto Sele; **Zona 6**: Piana Sele e Alto Cilento; **Zona 7**: Tanagro; **Zona 8**: Basso Cilento.